


PLÁN ROZVOJE OBCE KOLEŠOV

2014-2021



ŘÍJEN 2013 - ÚNOR 2014

ÚVOD

Obec KOLEŠOV v současné době nemá žádný strategický plán, který by upravoval a definoval výhled na nadcházející období. Zastupitelstvo obce tuto situaci vyhodnotilo jako zásadní problém a proto se jednohlasně vyslovilo pro jeho zpracování. Důvodem zpracování strategického plánu je především ekonomický zájem obce – přiblíží možnosti získávání dotací nejrůznějšího druhu a lépe diferencuje rozpočtové možnosti obce. Sekundárním jevem rozvojového plánu je pak důkladná analýza stavu, utřídění priorit a návrhy řešení, což v uceleném pohledu vytvoří jasný koncepční materiál do budoucnosti.

Tento program je základním plánovacím dokumentem obce, zakotveným v zákoně č.128/2000 Sb., o obcích. Jde o hlavní nástroj řízení rozvoje obce. Na základě poznání situace v obci a názorů a potřeb občanů, podnikatelů, zájmových organizací a dalších subjektů v obci. Formuluje představy o budoucnosti obce spolu s činnostmi vedoucími k naplnění dohodnutých představ. Program obce je zpracován na období

7 let.

Tento dokument byl vytvářen dle metodických pokynů ministerstva pro místní rozvojve druhé polovině roku 2013 na období let 2014–2021. Hlavním řešitelem za obec byl starosta Václav Porazík, další členové realizačního týmu byli místostarosta Václav Svítíl.

V rámci procesu tvorby PRO byla také vytvořena z reprezentantů veřejnosti pracovní skupina, která se aktivně podílela na formování výsledné podoby tohoto dokumentu. Pracovní skupina se při tvorbě PRO sešla na pěti pracovních schůzkách + dvakrát při veřejném projednávání.

Pracovní skupinu tvořili tyto členové:

Jiřina Hrdličková

Leona Paďourová

Ladislav Souček


Pavel Ďuran

Pavel Sirůček

Miloš Ketner

Vladimír Vejražka

Václav Seidl



A 1. – Charakteristika obce obsahuje komplexní zhodnocení situace v obci, charakteristiku stavu a vývoje jednotlivých oblastí života obce. Klade důraz na zachycení hlavních rozvojových problémů obce a jejich příčin. Zachycuje:

1. Území	
a.) Geografická situace.....	5
b.) Historické souvislosti.....	5-6
2. Obyvatelstvo	
a.) Demografická situace.....	7
b.) Sociální situace.....	7
c.) Spolková osvětová a informační činnost.....	7
3. Hospodářství	
a.) Ekonomická situace.....	8
b.) Trh práce.....	9
4. Infrastruktura	
a.) Technická infrastruktura.....	10
b.) Dopravní infrastruktura.....	10
c.) Dopravní obslužnost.....	10
5. Vybavenost	
a.) Bydlení.....	11
b.) Školství a vzdělávání.....	11
c.) Zdravotnictví.....	11
d.) Sociální péče.....	11
e.) Kultura.....	11
f.) Sport a tělovýchova.....	12
6. Životní prostředí	
a.) Složky životního prostředí.....	12
7. Správa obce	
a.) Obecní úřad a kompetence obce.....	13
b.) Hospodaření a majetek obce.....	14
c.) Bezpečnost.....	15
d.) Vnější vztahy a vazby.....	15

A. 2 Východiska pro návrhovou část jsou zpracována zejména na základě poznatků z **charakteristiky** obce, doplněny o dotazníkové šetření a zahycují silné a slabé stránky obce.

SWOT analýza

Silné a slabé stránky

Příležitosti a ohrožení

B. NÁVRHOVÁ ČÁST

B. 1 Strategická vize-představuje dlouhodobý obraz o budoucnosti obce a formuluje směřování rozvoje obce. Součástí vize mohou být i principy, na nichž obec staví svůj rozvoj. Strategická vize zajišťuje kontinuitu jednotlivých střednědobých programů rozvoje obce na 10-20 let.

B. 2 Opatření a aktivity-formulují způsoby naplňování vize ve **střednědobém období**. Aktivita označuje konkrétní akci, činnost v rámci opatření. U aktivity je stanovena důležitost, období realizace, odpovědnost za realizaci, odhad nákladů na realizaci aktivity a zdroje financování. Opatření představuje soubor aktivit k určitému tématu a stanoví přístup k řešení jednotlivých problémů. Opatření musí obsahovat alespoň jednu aktivitu.

B. 3 Podpora realizace programu- stanoví způsob sledování realizace, vyhodnocování a aktualizace PRO, tak aby se stal pružným nástrojem rozvoje obce.



A 1. - I. ÚZEMÍ

a.) Geografická situace

Obec Kolečov se nachází v nadmořské výšce 385m na západním okraji střeďočeského kraje a její katastrální území sousedí s územím kraje ústeckého. Pozici spadá do okresu Rakovník, který zároveň tvoří správní obec s rozšířenou působností.

Katastrální území obce o velikosti 515 ha (416 ha zemědělská půda, 54 ha lesní půda, 2 ha vodní plochy, 8 ha zastavěné plochy, 35 ha ostatní plochy) je zasaženo v nepřilíš členitém terénu a nízkým výskytem lesního porostu. Obec samotná je vsazena do centra drobného údolí, kde severní a jižní část zástavby přechází dvojím převýšením. Kolečov má charakteristickou rozlehlou náves, která je v jižní části narušena objektem ubytovny, který je v dezolátním stavu a je nejenom architektonicko-urbanistickou závadou tohoto prostoru, ale zároveň i závadou estetickou. Západní část zastavěného území, podél komunikace III/00610, utváří kompaktní, historickou zástavbu, která je urbanistickou hodnotou Kolečova, zejména i z důvodu, dotváření celkového charakteru návsi. Díky své poloze v hodnotném přírodním prostředí na okraji přírodního parku Jesenicko, v údolí Očihoveckého, Kolečovského a Lučanského potoka, plní obec vedle obytné funkce také funkci rekreační. V samotném centru obce pak zaujímá své místo požární nádrž 0,3 ha. Okolí obce a zástavby je obklopeno zemědělci obdělávanou půdou. Do okresního města Rakovník je vzdálenost 23km dále pak to jsou Žatec 23km, Praha 69km, Plzeň 55km.



b.) Historické souvislosti

První písemná zmínka o obci (*villam feudalem Colessow*) pochází z roku 1319. Prvním známým majitelem Kolečova byl v Aleš Litvurm z Chlumu, dále následovali: 1320 Albert z Chlumčan, 1337 Ješek z Litvurmu, 1527 Jan ze Strojetic, 1535 Bedřich Maštovský z Kolovrat, 1583 Radslav ze Vchynic, 1591 Zdislav Údrcký, 1601 rod Beřkovských, 1606 Beneš Libšteinský z Kolovrat, 1615 Jaroslav Julia a v roce 1623 ves koupil Heřmen u Questenburku a tím patřila k panství Nepomyšl. V roce 1850 měla ves 267 obyvatel a 36 stavení. V roce 1932 to bylo již 343 obyvatel. Po konci druhé světové války při odsunu německého obyvatelstva z oblasti sudet. Zde v obci byli nemovitosti a statky obsazeny Čechy z volyně, kteří sem přišli po reemigraci v roce 1946-1947 a byly rozmisťovány v oblasti sudet do poměru 30% celkového počtu obyvatel obcí. Touto dobou se počet obyvatel pohyboval okolo devadesáti. Co se týká ostatních historických podrobnějších mylníků a událostí je problém je doložit, jelikož v obci není zachována kronika a koncem minulého století nebyla ani vedena.





Uplynulé období

Obec Kolečov působí jako samospráva od počátku devadesátých let, kdy se odtrhla od sousedních Hořoviček. Za tu dobu se obec zbavila většiny lukrativních pozemků ve své západní části katastru, kde se nachází křižovatka silnic Praha – Karlovy Vary a silnice Plzeň – Most. Na těchto, již soukromých pozemcích v současnosti fungují dvě čerpací stanice, motorest (zavřen), prodej textilu a na posledním prostoru v majetku obce se provozuje výkup palet. Dále pak byla obec majitelem a provozovatelem skládky kom.odpadů která je od roku 2001 uzavřena. V obci byl položen povrch místních komunikací, zakoupena budova č. p. 35 v současnosti obecní úřad a dále pak:

Oprava požární zbrojnice

Autobusová zastávka u oú

1. Dětské hřiště s altánkem r. 2007	(dotace POV Stř. kr.)	121.000,-
2. Oprava části chodníků	r. 2008 (dotace POV Stř. kr.)	80.400,-
3. Czech-Point	r. 2009 (dotace IOP)	78.987,-
4. Oprava oú – fasáda, část oken	r. 2009 (dotace POV Stř. kr.)	200.000,-
5. Renovace pomníků	r. 2009-10 (dotace SOM Kněžev.)	1.120.787,-
6. Rekonstrukce pohostinství	r. 2010-11 (dotace Stř. kr.)	1.253.000,-
7. Rekonstrukce vnitřní části KD	r. 2011 (vlastní zdroje)	212.000,-
8. Rekonstrukce bytu	r. 2011 (vlastní zdroje)	105.000,-
9. Koupě nemovitosti č.p.72	r. 2012 (vlastní zdroje)	265.000,-
10. Nová jímka u oú	r. 2012 (vlastní zdroje)	50.000,-
11. Výměna topení v KD.	r. 2012 (vlastní zdroje)	55.000,-
12. Výstavba bytu č.I v č.p. 50	r. 2012 (vlastní zdroje)	65.000,-
13. Výstavba hřiště	r. 2013 (vlastní zdroje)	305.500,-
14. Výstavba bytu č.II v č.p.50	r. 2013 (vlastní zdroje)	85.000,-
15. Výměna oken u bytu I a II. vč.p. 50	r. 2013 (vlastní zdroje)	65.000,-

Zhodnocení:

KLADY-historická zástavba návsi, plní funkci rekreační

ZÁPORY-absence lesů, obklopeno polem

PŘÍLEŽITOSTI – kronika, doplňování vzhledu návsi

HROZBY

II. OBYVATELSTVO

a.) Demografická situace

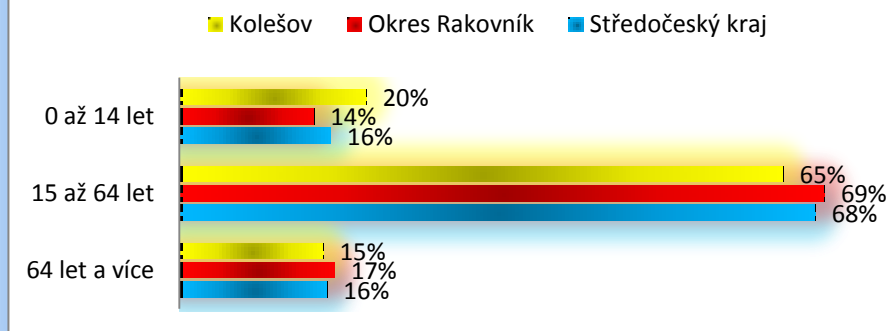
V současné době je trvalý počet obyvatel v obci 132, což představuje skupinu obyvatel ve složení 75 mužů (Ø43,72) 57 žen(Ø47,35) dětí do patnáci let 26, celkový věkový průměr obyvatel je 37,23.

Věkové složení obce

Stav ke dni: 8.11.2013
Typy pobytu: Platný TP

Pohlaví	0 - 5	6 - 17	18 - 29	30 - 39	40 - 49	50 - 59	60 - 69	70 - 79	80 - 89	90 - 99	100 +	Celkem
Ženy	3	9	6	12	8	6	6	3	3	0	0	56
Muži	9	12	12	9	13	5	11	1	2	0	0	74
Celkem	12	21	18	21	21	11	17	4	5	0	0	130

Procentní složení věkových kategorií obyvatelstva



Ve srovnání horizontu deseti let (2001-2011) má populace obyvatel ve vzrůstající tendenci (101-128), což představuje nárůst o 26,73%.

b.) Sociální situace

V obci se v současné době pohybuje počet sociálně slabých obyvatel přibližně okolo 7% z celkového počtu. V obci se nevyskytují žádné vyloučené lokality, a tudíž nejsou zaznamenávány žádné problémy. V ojedinělých případech se ukazují jedinci, kteří mají sklon k užívání návykových látek a alkoholu.

c.) Spolková osvětová a informační činnost

V obci působí tři spolky. Mysliveské sdružení, „Kolečov Bukov“, které má 7 členů, spolek hospodářů na honitbě v katastrální území obce a pravidelně se podílí na zabezpečení odměn při obecních zábavách darováním zvěřiny.

Dále je to SDH Kolečov, které má 11 členů ve starším věkovém složení, které je Ø bohužel 62let a svou aktivitu směřují k podpoře a udržování kulturních akcí v obci. Další činnost spočívá v zajišťování zpětného odběru vysloužilých elektrospotřebičů a kovošrotu. Co se týče rozšiřování členské základny dobrovolných hasičů z oblasti mládeže, tak ve sdružení není potřebné vybavení a člen, který by tuto aktivitu preferoval a podporoval.

Jako třetí a nejmladší spolek je tzv. „Babinec“ což je seskupení místních žen, maminek a babiček, kteří se podílí na pořádání, organizování a zajišťování všeho kulturního a sportovního dění v obci. Tento spolek nemá trvalou členskou základnu a funguje v rámci dobrovolných aktivit za finanční podpory ze strany obecního úřadu, která se ročně pohybuje okolo částky 30 tis., dále možnosti používat kulturní sál v obci a další místnosti v budově obecního úřadu jako klubovny. Za pravidelným výčtem akcí a činností stojí každoročně: MAŠKARNÍ BÁL PRO DĚTI A DOSPĚLÉ, VELIKONOČNÍ ZDOBENÍ OBCE, OSLAVA SVÁTKU MDŽ, STAVĚNÍ MÁJKY A PÁLENÍ ČARODĚJNIC, DĚTSKÝ DEN, OSLAVA PRÁZDIN, RYBÁŘSKÉ ZÁVODY, SETKÁNÍ SENIORŮ, OBECNÍ DÝŇOVÁNÍ, LAMPIONOVÝ PRŮVOD OBCÍ, POSVÍCENSKÁ ZÁBAVA, MIKULÁŠSKÁ NADÍLKA, VÁNOČNÍ ZDOBENÍ OBCE, SILVESTROVSKÝ PŮLNOČNÍ PŘÍPITEK



Zhodnocení:

KLADY - kulturní akce, sběr elektro(odpady), bez vyloučených lokalit

ZÁPORY - starší složení SDH Kolečov

PŘÍLEŽITOSTI -

HROZBY - sociálně slabí obyvatelé

III. HOSPODÁŘSTVÍ

a.) Ekonomická situace

Charakter hospodářství v obci lze definovat jako smíšený. Na katastrálním území obce se nachází tři menší provozovny, a to ČS PHM. Tyto subjekty patří každý zvlášť jinému provozovateli a pro místní území, nepřinášejí žádné zvýhodnění.

V obci a jejím okolí provozuje svou činnost zemědělská společnost Blšany a.s. která převzala hospodaření po zkrachovalém ZD Kolečov. Společnost hospodaří na většině pozemků v katastru obce, které má pronajaté od vlastníků půdy nebo již odkoupené do vlastnictví svého. V zemědělské společnosti Blšany (zsB) jsou v této době zaměstnaní čtyři lidé z obce. ZsBlšany se soustředí, na rostlinnou výrobu které, podřizuje svou činnost- došlo ke zrušení kravínů, vepřinů a většiny chmelnic. ZsB vychází obci svou spoluprací vstříc a snaží se řešit společná témata a problémy. Společnost bezúplatně poskytuje obci původní silážní jámu, kterou obec a občané využívají za stanovených podmínek k ukládání biologicky rozložitelného odpadu. Dále je na okraji zástavby

v bývalém areálu pro zprazování chmele vybudována provozovna na zpracování palivového dřeva (štípání, řezání, prodej). V této provozovně jsou zaměstnáni dva lidé, kteří nejsou z obce. Dalšími podnikatelskými subjekty jsou – klempířství a pokrývačské služby, prodej uhlí, autoškola, masážní služby, autodoprava, ...

Obec disponuje plochou k podnikání, která se nachází v oblasti křižovatky silnic R6-I27 a v současnosti je pronajímána subjektu který se zajímá o výkup palet a gitterboxů. V majetku obce je budova kulturního domu kde se nachází společenský sál a pohostinství, tento prostor je provozován bezúplatnou smlouvou k zajištění místních pohostinských služeb. Další možnost rozvoje podnikatelských aktivit je v budově bývalé ubytovny pro chmelové brigády. Tato budova je v majetku obce a v roce 2012 byla částečně zasažena požárem, v současnosti je bez využití. V budově obecního úřadu se nachází ordinace lékaře a obchod se smíšeným zbožím. Pro zvýšení podnikatelského potenciálu by se dalo velice dobře využít polohy obce v oblasti dopravní dostupnosti. Obec je v současné době v režimu pozemkových úprav, které by měli být hotové 11/2013. Z polohy turistického ruchu se přímo v obci nenachází žádné kulturní či přírodní památky. V okolí obce lze najít rozhlednu Tobiášův vrch (3km), nebo zříceninu hradu Špýmberk stávajícího na úpatí Včího kopce (5km)



Rozhledna Tobiášův vrch



Zřícenina hradu Špýmberk

V obci se nachází pomník padlým v I. a II. světové válce, který byl postaven roku 1923. O jeden rok později byla (postavena nebo obnovena datum r. 1924 na rámu nosníku zvonu) kaplička na návsi. Pro rozvoj a podporu turistického ruchu není v současné době v obci možnost ubytování ani stravování.

b.) Trh práce

V obci je v současnosti 54,6% obyvatel aktivního věku z tohoto počtu je k 31. 12. 2012 registrováno 17 živnostníků. Míra nezaměstnanosti se pohybuje na hranici 12%. V obci není žádný hospodářský subjekt a tak je nutno za prací dojíždět. Nejbližší k obci se nachází zemědělská společnost Blšany (10km), průmyslová oblast v Podbořanech (16km), dále pak Rakovník (23km) a Žatec (25km). Část obyvatel vzhledem ke vzdálenosti (75km) a dostupnosti spojení cestuje do Prahy. Obec podporuje využívání dlouhodobě nezaměstnaných a poskytuje (1-2 obyvatelům) možnost zaměstnání v obci při veřejně prospěšných pracích.

Zhodnocení:

KLADY-spolupráce s zsBlšany, pozemek křižovatka R6-I27, sál-hospoda, obchod, lékař, dopravní dostupnost, kaplička-pomník

ZÁPORY-ubytovna po požáru

PŘÍLEŽITOSTI

HROZBY-vysoká nezaměstnanost, zhoršení dostupnosti služeb- lékař, obchod

IV. INFRASTRUKTURA

a.) Technická infrastruktura

V obci není zaveden vodovod, v současné době je kapacita vody dostatečná a to ze soukromých studní u nemovitostí. Co se týče kvality vody, tak ta není v řadě případů na úrovni vody pitné a je využívána jako voda užitková. Pouze v části obce je vybudována distribuce vody přívodem, který je v majetku zemědělské společnosti Blšany a ani zde nedosahuje kvalita vody uspokojivých výsledků. V současné době má obec zpracovanou projektovou dokumentaci a stavební povolení na přívodní řád s rozvodem vody v obci Kolečov. Na realizaci tohoto projektu bylo již třikrát žádáno o dotaci, ale bohužel vždy se zamítavou odpovědí, kdy náklady na obyvatele a na akci převyšují možný rámec.

Kanalizace v obci je pouze pro povrchovou vodu, která ústí do místní požární nádrže v centru obce. Splašková kanalizace a čov v obci není a není zpracován ani projektový plán. Do budoucna se dá předpokládat, v určitých návaznostech kupříkladu na budování rychlostní silnice R6, ale nyní z hlediska finanční náročnosti investice a počtu obyvatel v obci – nereálné. Do technické infrastruktury patří také chodníky, ty jsou cca 50 let používané a tím pádem v žalostném stavu. Při příjezdu do obce od R6 je po pravé straně úplná absence chodníků což koresponduje s bezpečností při silničním provozu.

Nakládání s odpady je řešeno svozovou firmou, kdy je zabezpečován svoz velkoobjemových a nebezpečných odpadů dvakrát ročně, kompostárnou na bioodpad a plánovaným sběrným dvorem v nedaleké Jesenici. V obci je možnost napojení se na bezdrátový internet provozovaný firmou Dalunet. Jako informační kanály jsou zavedeny- webové stránky, obecní rozhlas a sms infokanal.

b.) Dopravní infrastruktura

Napojení obce na rychlostní silnice je velice výhodné a to silnice R6 (500m) a I27(1 km). Obcí prochází silnice III. třídy číslo III/610 a ve svém důsledku výhodná pozice k dopravním tepnám první třídy, přináší palčivý problém dopravy přes obec, kudy projíždí nadměrné množství automobilů, častokrát nepřiměřenou rychlostí. Technický stav komunikací procházejících obcí (III/610 je v dosti kritickém stavu) a všechny zbylé ostatní místní komunikace můžeme hodnotit jako uspokojivé. Plochy pro parkování jsou v určitých exponovanějších místech nedostatečné, uvažujeme o dobudování, toto je však do určité míry omezeno výběrem vhodného místa. Územní plán navrhuje nová parkoviště – jedno u hřbitova na severozápadním okraji sídla a v centru obce. Přes obec částečně vede i cyklostezka, která zde i končí.

c.) Dopravní obslužnost

Jediný způsob veřejné dopravy v obci představuje autobus. Dostupnost a četnost veřejné dopravy směrem na Rakovník považují občané za dostatečné, směr na Kryry a Podbořany je pokryt pouze jako spoj školní a je problém využívat tento spoj pro dopravu za prací (Podbořany). Další směr autobusové dopravy je na Jesenici a i tento spoj je předurčen jako školní. Železniční zastávka v obci není, vzdálenost od zastávky Jesenice je cca 9 km, nebo Kryry 8 km.

Zhodnocení:

KLADY-odpadové hospodářství, web stránky, rozhlas, smsinfo, dopravní dostupnost, dopravní obslužnost

ZÁPORY-špatný stav chodníků, absence kanalizace ČOV a vodovodu, vysoká rychlost vozidel projíždějících obcí

PŘÍLEŽITOSTI – prezentace obce,

HROZBY-vznik dopr. nehod-rychlost, chodníky

V. VYBAVENOST

a.) Bydlení

Charakteristickým typem obytných domů byl do poloviny minulého století jednopodlažní dům se sedlovou střechou a navazujícími hospodářskými budovami. Přes pozdější stavební úpravy si původní zástavba tyto charakteristické rysy doposud udržela. Novější zástavba se kromě tří bytových domů v obci v zásadě nevyskytuje. V územním plánu je navržena zástavba samostatně stojícími rodinnými domy v severní části obce. V současné době je v Kolečově evidováno 48 domů (tj. budovy k bydlení), z nichž 3 bytové. Obydlené domy v počtu 38 a 5 rekreačních objektů. Z pohledu vlastnické struktury domů jednoznačně převládají domy v soukromém vlastnictví, obec vlastní 3 byty. Byt v budově č. p. 12 prošel v roce 2011/2012 celkovou rekonstrukcí. Další dvě bytové jednotky byly vybudovány v budově bývalé školy č.p.50, která nemá jiné plánované využití, tyto byty jsou v současnosti směřovány pro sociálně slabší rodiny.



b.) Školství a vzdělávání

V Kolečově není ZŠ, žáci prvního a druhého stupně dojíždějí do města Kryry, kde má obec vytvořený školský obvod, anebo do obce Kolečovice. MŠ a školní družina, je taktéž v těchto místech. Třetí možnost se vyskytuje v Jesenici, kde je i zemědělské učiliště.

c.) Zdravotnictví

Trvalé zdravotní zařízení v obci není. Všeobecná praktická lékařka zde má ordinaci a navštěvuje ji v rozsahu 1x za 14 dnů. Za zdravotními službami dojíždějí občané do Rakovníka, Jesenice, Kryr a Podbořan v případě hospitalizace pak do nemocnice v Rakovníku (23km). Záchraná zdravotnická služba přijíždí do naší obce z Rakovníka. Pohotovostní služba je také v Rakovníku.

d.) Sociální péče

V Kolečově nemáme žádné sociální služby. Nabídku pro naše občany především s rozvozem obědů pro starší spoluobčany zajišťuje vývařovna v Hořesedlích, FOD Rakovník také může pomoci v případných krizových situacích. Nejbližší domov sociálních služeb se nachází v obci Kolečovice.

e.) Kultura

V obci máme Kulturní dům, ve kterém probíhají zábavy, plesy, setkání a diskuze, projekce a různorodá vystoupení hudebních těles. Návštěvnost akcí se pohybuje od 50 do 110 návštěvníků. Nejvýznamnější památkou je kaple ve středu obce a památník obou světových válek. V obci se dodržuje množství tradic a akcí. Klademe si za jednu z priorit toto poselství našich předků uchovávat v co nejširším slova smyslu a pokud

možno jej nadále rozvíjet. Snažíme se o aktivní zapojení mládeže do kulturního života v obci.

f.) Sport a tělovýchova

V obci máme sportovní areál, který se skládá z menšího víceúčelového hřiště s umělým povrchem pro míčové typy sportů. Dále se v areálu nachází dětské hřiště s atrakcemi a prvky (kolotoč, klouzačka, houpačka, lezecká stěna, provazová prolézačka). Tento areál je zakomponován na prostoru pozemku obecního úřadu, kde je také sezónní výčep a pergola pro pořádání venkovních společenských akcí.



Zhodnocení:

KLADY - bytový fond, školství, kulturní dům, lékař, dětské+sportovní hřiště

ZÁPORY - zapojení mládeže do aktivit, žádné sociální služby

PŘÍLEŽITOSTI – č.p.50, č.p.72

HROZBY

VI. ŽIVOTNÍ PROSTŘEDÍ

a.) Složky životního prostředí

V obci jsou evidovány případy zásahů do složek životního prostředí, kdy dochází k porušování zákonných povinností a zákonů samotných, občas se vyskytne černá skládka. Toto je řešeno ve spolupráci s odborem Životního prostředí Rakovník a Policií ČR. Někdy se vyskytne jedinec, který spaluje plastové odpady namísto jejich recyklace, což v důsledku způsobuje rozruch obyvatel, kteří mají ekologické smýšlení. A jako třetí neduh v zásahu do životního prostředí v obci se jeví vypouštění odpadních vod přepady či čerpáním do dešťové kanalizace.

V severní části katastrálního území se nachází vyhlášený krajinný prvek Babí doly, který byl registrován 30. 11. 1995. Jeho rozloha činí 3,9519 ha. Důvodem registrace je výrazná údolnice s velmi pestrá dřevinnou skladbou. Jedná se o cennou enklávu z krajinyotvorného hlediska, neboť krajina v k. ú. Kolečov je zejména intenzivně zemědělsky využívána. Problém obce bude i nadále velký zemědělský areál na jejím jižním okraji, který vyžaduje doplnění o vnitřní a obvodovou zeleň, aby se lépe integroval do stávajícího urbanistického výrazu sídla. Další doplnění zeleně by prospělo v okolí příjezdových a polních cest. Na katastrálním území obce Kolečov byla v rámci lokálního Územního systému ekologické stability vymezena soustava 4 lokálních biocenter, 5 lokálních biokoridorů a 6 interakčních prvků. Navrhovaná opatření v jednotlivých biocentrech, biokoridorech a interakčních prvcích jsou uvedena v následujícím přehledu.



BIOCENTRA

Název

U motorestu

Označení

4

Návrh opatření

Pozitivní výběr dřevin přirozené dřevinné skladby a jejich podpora na úkor dominantních dřevin v aktuální skladbě – prořezávky a výchovné těžby.

Očihovecký potok –
Olšiny

5

Vyloučit veškeré úpravy vodního režimu půdy – zejména odvodnění lokality. Zabránit splachům ornice a hnojiv z okolních pozemků – protierozní opatření. V porostech pouze asanační zásahy, údržba břehových porostů a průtočnosti koryta toku.

U Kolečova

8

Založení květnatých vlhkofilních lučních společenstev spolu se skupinovou a individuální (rozptýlenou) výsadbou přirozených dřevin (vrba bílá, jíva, olše lepkavá, jasan ztepilý, líska, růže šípková).

Babí dolý

9

Zabránit splachům ornice a hnojiv z okolních pozemků. Podpora přirozených dřevin (dub, javor, jasan) v jehličnatých porostech na úkor zde dominantního smrku. Asanační těžby ve starších porostech (podle potřeby).

Zhodnocení:

KLADY-

ZÁPORY – spalování plastů, vypouštění jímek do dešťové kanalizace

PŘÍLEŽITOSTI – zeleň v okolí obce

HROZBY

VII. SPRÁVA OBCE

a.) Obecní úřad a kompetence obce

Obecní úřad je typu obec I. a rozsah obhospodařovaného správního obvodu je katastrální území obce Kolečov. Spadá pod obec II. Jesenice a obec III. Rakovník. Zastupitelstvo obce – šest členů, obec je spravována místem uvolněného starosty a jedním zaměstnancem (údržba zeleně) na poloviční úvazek. Každoročně využíváme institutu veřejně prospěšných prací pro zaměstnávání pracovníků ve spolupráci s úřadem práce.

Majetek obce:

- 5,73ha orná půda
- 33,6ha ostatních ploch (zahrady, travní pl., zast. pl., místní komunikace, vodní toky, cesty)
- hřbitov (r. 1910)
- budova kulturní zařízení obce č. p. 12 (hostinec, sál, 1x byt)
- budova obecního úřadu č. p. 35 (obchod, ordinace lékaře)
- budova bývalé školy č. p. 50 (2x bytová jednotka)
- budova bývalé ubytovny č. p. 72 (po požáru bez využití)
- budova požární zbrojnice (sklad nářadí a dílna)
- kaplička (r. 1924)
- pomník padlým v obou světových válkách (r. 1923)
- čtyři pamětní kříže
- požární nádrž na návsi
- víceúčelové sportoviště s umělým povrchem a dětské hřiště
- koňská stříkačka, pohřební vůz za koňě



b.) Hospodaření obce

Obec se snaží se svými finančními prostředky nakládat maximálně účelně a efektivně. Výdaje směřované z rozpočtu jsou vynakládány k doplnění a zavedení rozvojových aktivit. Roční rozpočet obce je přibližně: 2.250.000,-Kč. Roční rozvojové investice představují přibližně 600000,-Kč a obec zachovává roční rezervu přibližně 35% ročního rozpočtu. Obecně platí, že obec se do větších investičních akcí pouští pouze pokud obdrží dotaci, které se snaží v možné míře vyhledávat a následně získávat.

Nedaňové příjmy do rozpočtu bez dotací:

Příjmy z pronájmu pozemků a nemovitostí: 237557,-Kč.
Příjmy z provozování loterie v k.ú. cca. 160000,-Kč.
Příjmy – místní poplatky a služby 21000,-Kč

c.) Bezpečnost

Míra kriminality v obci je nízká, prevence kriminality v obci je řešena okrajově ve spolupráci s Policií ČR. Doba dojezdnosti hasičské záchranné služby 10 až 15 minut, přičemž v obci samotné se nenachází funkční zásahová jednotka SDH. Doba dojezdu policie do obce je do 10 minut. Přestupková komise pro obec je zajišťována prostřednictvím města Jesenice.

V obci Kolečov je krizové řízení a ochrana obyvatelstva řešena dle zákona č.240/2000 Sb., o krizovém řízení a dle vyhlášky MV č. 380/2002 Sb., o přípravě a provádění úkolů ochrany obyvatelstva:

- starosta obce se účastní pravidelného školení k ochraně obyvatelstva a krizovému řízení,
- obec má funkční obecní rozhlas a sms infokanál
- obec má zřízenou smluvně zajištěnou požární ochranu s SDH Kolečovice
- obec má Požární řád obce

Způsob předcházení živelným pohromám vyplývá dle zákona č.240/2000 Sb., o krizovém řízení:

- starosta obce zajišťuje připravenost obce na řešení krizových situací
- způsob varování obyvatel před nebezpečím je zajištěn sirénou z obecního rozhlasu.

d.) Vnější vztahy a vazby

Obec je členem svazku měst a obcí Rakovnicka SMOR, členem mikroregionu Knežvesko, členem dopravního svazku Rakovnicko, člen svazu měst a obcí České republiky a partnerem MAS Rakovnicko. Přínosem zapojení obce do jednotlivých organizací je v rámci mikroregionu podíl na společných projektech, v rámci MAS pak společná dotační politika všech členů MAS. Tato spolupráce se všemi uvedenými organizacemi je přínosná pro současný a další rozvoj obce. Partnerské obce nemá obec žádné. Užší spolupráce na různých úrovních je se sousedními obcemi našeho katastrálního území.

Zhodnocení:

KLADY-nízká míra kriminality, veřejně prospěšné práce

ZÁPORY – šest členů zastupitelstva

PŘÍLEŽITOSTI –

HROZBY-nedostatečné zajištění agendy u obce naší velikosti

A 2. Východiska pro návrhovou část

Vyhodnocení terénního šetření mezi obyvateli obce Kolečov

V rámci shromažďování podkladů pro Program rozvoj obce Kolečov probíhalo mezi obyvateli této obce statistické šetření, jehož cílem bylo zjistit názor zdejších obyvatel na životní úroveň obce. Anketní dotazníky byly rozneseny do všech domácností. Statistické šetření probíhalo listopadu 2013. Anketní lístky odevzdalo 75 občanů, tj. 88 % občanů od 15-ti let z naší obce. Z toho 43 mužů a 32 žen.

Proč si tito lidé, kteří se rozhodli odpovídat anonymně na otázky, vybrali ke svému bydlení Kolečov, je jasné. Učarovala jim blízkost k přírodě, příznivé životní podmínky, klidný život a pěkný vzhled obce. V 84 % jsou spokojeni s bydlením a 86% s životním prostředím, v 79 % s rozvojem obce, v 65 % se sportovním vyžitím, v 88 % s péčí o své prostředí, v 73 % s kulturním a společenským životem, v 84 % s informacemi o dění v obci, v 60 % s veřejnou dopravou

69% respondentům se nejvíce nelíbí špatné vztahy mezi lidmi, potom také nezájem lidí o obec, špatná dostupnost k lékaři. Spíše nespokojeno je 48 % se školstvím. 56 % má problém se zdravotnictvím, 46% zaujímá nespokojenost s podmínkami pro podnikání.

K otázce, zda mají občané dostatek příležitostí k vzájemným společenským kontaktům, odpovídají v 55 % ANO, ve 27% NE.

Informace o dění v obci sleduje na internetových stránkách 59 % občanů, ostatní internet nemají nebo vůbec zprávy nesledují.

60 % je připraveno udělat něco pro rozvoj obce (zejména na brigádách manuální prací, při úklidu obce, technickou podporou, při organizování akcí).

35 % respondentů by využilo finanční prostředky na opravy místních komunikací, 18 % na podporu bytové výstavby, 13 % na péči o veřejnou zeleň, 12% na zřízení dalších provozoven v obci, 9% podpora společenských a kulturních aktivit, 7% na budování místní infrastruktury a 6% na zlepšení podmínek pro podnikání. Ve většině případů bylo doplňováno konkrétně oprava chodníků a problém s rychlostí projíždějících vozidel v obci. Jako další problém který byl zmiňován, vypouštění odpadních jímek do dešťové kanalizace.

V případě toho, že se nejvíce nelíbí vztahy mezi lidmi, je zvláštní, že téměř 55 % vidí příležitosti ke společenskému kontaktu dostatek. Problém tedy asi spíš bude v nezájmu některých lidí o dění v obci 21%.

V případě otázky souhlasu a potřeby parkoviště u čerpací stanice OMV , 69% obyvatel nesouhlasí a nevidí žádný přínos pro obec, 27% obyvatel je to jedno a 4% souhlasí.

K bývalé ubytovně se občané vyjádřili v 66% zbourat a v 34% opravit a udělat- (v tomto případě bohužel velice málo respondentů odpovědělo co by chtělo z budovy udělat, krom 3x byty, 3x muzeum, 3x domov seniorů, 3x společenské centrum, 2x klubovna, 2x tělocvična. Některé nápady jsou podnětné a určitě se jimi budeme zabývat.

Požadavek na tělocvičnu nebo posilovnu, na společenské centrum s místním muzejní expozicí. Trochu nereálné je zabezpečit více spojů. Vždyť autobus jezdí pravidelně, ale často neobsazený. Podnětů jsme získali dost a dokážeme si i z pětinového vzorku udělat představu o spokojenosti lidí v naší obci a o jejich potřebách.

V předešlé kapitole (A. 1 Charakteristika obce) byla provedena socioekonomická analýza situace v obci Kolečov. Každý problémový okruh byl opatřen závěrečným shrnutím. Následně byly významné faktory rozvoje shrnuty do globální SWOT analýzy, jejíž výsledek je uveden níže. Jednotlivé faktory rozvoje v globální SWOT analýze jsou seřazeny dle bodového hodnocení členů pracovní skupiny. Obodování rozvojových faktorů pomohlo tyto faktory seřadit dle významnosti. Faktory s nejvyšším bodovým ohodnocením se jeví jako nejdůležitější z hlediska dalšího rozvoje obce Kolečov. Klíčové faktory rozvoje obce budou následně použity v návrhové části dokumentu.

Tabulka globální SWOT analýza

SILNE STRANKY	DŮLEŽITOST 1-3body
Množství kulturních akcí	22
Webové stránky obce+Kolešovské střípky	21
V obci bezdrát. Internet, rozhlas, smsinfo	21
Sál- hospoda v majetku obce (kulturní dům)	20
Dětské hřiště, víceúčelové hřiště a výčep	20
Kaplička , pomník padlým I. a II. sv. války, hřbitov	19
Nakládání s odpady- (třídění, elektro, bio)	19
Stabilizovaná dostačující četnost autobusové dopravy	18
Obchod se smíšeným zbožím	18
Nízká míra kriminality	18
Klidná obec- rekreační funkce	18
Bytový fond 3x byt	17
Členství v mikroreg. Kněževesko, MAS Rakovnicko	17
Školství-možnost výběru ze tří míst Kryry, Kolešovice, Jesenice	17
Dopravní dostupnost - poloha obce	16
Spolupráce se zem.spol. Blšany	16
Ordinace lékaře	16
Historická zástavba	15
Využívání veřejně prospěšných prací	15
Atraktivní lokalita pro bydlení	15
Bez vyloučených lokalit	14

SLABÉ STRÁNKY	DŮLEŽITOST 1-3body
Špatné chodníky	22
Vypouštění jímek do dešťové kanalizace	22
Kanalizace a čov.	22
Doprava přes obec- rychlost jedoucích vozidel	21
Spalování plastů v domácnostech	20
Ubytovna na návsi po požáru	19
Vodovod	19
Žádné sociální služby	19
Starší věkové složení sboru dobrovolných hasičů	18
Absence lesů- obec mezi poli	18
Počet členů zastupitelstva (šest)	16
Nedostatečné parkování- kult.dům a hřbitov	16

PŘÍLEŽITOSTI	DŮLEŽITOST 1-3body
Více zeleně v okolí obce+doplňování vzhledu návsi	21
Zapojení mládeže do dění a akcí v obci	20
Dlouhodobé přibývání obyvatel stěhováním, zejména rodin s dětmi	20
Zapojení dalších občanů do spolkových aktivit	19
Dostavba školy na bytové jednotky	19
Dějiny/kronika obce	19
Zatraktivnění obce z hlediska cestovního ruchu	17
Podpora cyklotras přes obec	17
Oprava hřbitovní zdi	17

HROZBY	DŮLEŽITOST 1-3body
Vznik dopravních nehod - rychlost, chodníky	22
Sociálně slabé obyvatelstvo	22
Zhoršení dostupnosti služeb- lékař, obchod, pošta	20
Nezaměstnanost	18
Nedostatečné zajištění agendy u obce naší velikosti.	17

B. 1 Strategická vize 2014-2021

Obec Kolečov si klade za zcela zásadní prioritu **zlepšovat podmínky pro spokojený život svých spoluobčanů odpovídající parametrům života lidí 21. století**. Chceme navázat na bohatou a již 695 let trvající historii, během které se naši předkové snažili tvrdou a usilovnou prací vytvořit co možná nejlepší prostředí pro následující generace spoluobčanů. Zároveň ctíli a dodržovali množství jedinečných tradic, které se bohužel postupem času vytrácejí a mizí v zapomnění. **Chceme zvýšit zájem občanů o kulturně-společenské akce, nejmladší a budoucí generaci maximálně oslovit a zapojit do organizace akcí nejrůznějšího typu tak, aby spoluobčané byli v konečném důsledku hrdí na svoji obec a na prostředí, které pomáhají spoluvytvářet a jehož jsou nedílnou součástí.**

Jednou z klíčových priorit obce je i ochrana životního prostředí a udržování charakteru přírody v celém našem katastru. Zcela zásadní záležitostí nadcházejících let je pak projekt - odkanalizování obce s polečně s vodovodem. Zároveň chceme více zatraktivnit obec pro návštěvníky a tím i **potencionální budoucí obyvatele obce**, které by dokázal oslovit **vzhled a dění v Kolečově**. Za tímto účelem bude v maximální míře podporována **informovanost a prezentace obce navenek**. Přímou v obci bude řešen **veliký problém a to s rychlostí** projíždějících vozidel. Dále pak velice palčivý problém a to **stav chodníku** v této oblasti, který se řadí do popředí priorit obce. K tomuto je nadále spojena také **revitalizace veřejné zeleně** a tradičních prvků při obvodu a hlavním průtahu obcí, především pak uprostřed návsi.

Přirozeným záměrem obce je přiměřené rozšiřování ploch pro bydlení **pomocí budovy bývalé školy v majetku obce**, ale i hledání cest k využití neobydlených domů, kterých je mnoho. Tímto záměrem můžeme přibrzdit postupné stárnutí populace a vytvořit tak předpoklady pro další rozvoj v horizontu dalších desítek let.

B 1.1 Dlouhodobé programové cíle

1. Území

- 1.1 Doplnění zeleně a vzhledu obce
- 1.2 Větší povědomí občanů o bohaté historii obce, o dřívějším životě na vesnici.

2. Obyvatelstvo

- 2.1 Zlepšení prostorů pro spolkovou činnost.
- 2.2 Podpora a rozšíření kulturně společenských aktivit

3. Hospodářství

- 3.1 Podpora podnikání
- 3.2 Rozvoj cykloturistiky - hypostezky.

4. Infrastruktura

- 4.1 Vodovod a kanalizace.
- 4.2 Rekonstrukce chodníků a místních komunikací v celé obci.
- 4.3 Zlepšení bezpečnosti na komunikacích

5. Vybavenost

- 5.1 Zlepšení podmínek pro kulturu a sport
- 5.2 Využití budov č. p. 72 a č. p. 50

6. Životní prostředí

- 6.1 Vyřešení čištění odpadních vod v obci
- 6.2 Zvýšení podílu krajinné zeleně v katastru obce dle územního plánu obce
- 6.3 Větší povědomí občanů o významu životního prostředí kolem nás a jeho ochraně.

7. Správa obce

- 7.1 Informace o obci

B. 2 Programové cíle

1. Území

1.1 Doplnování zeleně a vzhledu obce

1.1.1 Zpracování plánu výsadby zeleně a formulace prvků zapadajících do vesnického prostředí

1.2. Větší povědomí občanů o bohaté historii obce, o dřívějším životě na vesnici

1.2.1 Zřízení obecního muzea – do roku 2020

1.2.2 Vyhledávání informací a doplňování stávající kroniky

1.2.3 Publikační činnost kroniky 1x ročně

2. Obyvatelstvo

2.1 Zlepšení prostorů pro spolkovou činnost.

2.1.1 Zlepšení zázemí pro požární sport

2.1.2 Zlepšení zázemí pro sportovní vyžití v zimních měsících – do roku 2020

3. Hospodářství

3.1. Podpora místních podnikatelů – trvale

3.2. Rozvoj cykloturistiky - hypostezky.

3.2.1 Napojení, obnovení a rozšíření stávající trasy na cyklostezku do (Jesenice, Březnice?) – do roku 2020

3.2.2 Zjištění stavu současné hypostezky

4. Infrastruktura

4.1 Vodovod a kanalizace.

4.1.1 Technické zajištění a formulování možností výstavby kanalizace společně s vodovodem-do roku 2020

4.2 Rekonstrukce chodníků a místních komunikací v celé obci.

4.2.1 Rekonstrukce chodníku při hlavní silnici od oú k č. p. 14 do roku 2015

4.3. Zlepšení bezpečnosti na komunikacích III. tř. a jejím okolí

4.3.1 Zajištění snížení rychlosti projíždějících vozidel a přechodů pro chodce na silnici III.

4.3.2 Zjištění stávajícího stavu veřejného osvětlení a optimalizace následného stavu

5. Vybavenost

5.1 Zlepšení podmínek pro kulturu a sport

5.1.1 Výstavba víceúčelového sálu (tělocvičny, klubovny) pro kulturu a sport – do roku 2020

5.2 Využití budov č.p.72 a č.p.50

5.2.1 Projekt pro vytvoření kulturně sportovního stánku z budovy č. p. 72 – do roku 2015

5.2.2 Pokračující vestavba bytových jednotek v budově č. p. 50 (využití celé budovy k účelu bydlení)

6. Životní prostředí

6.1 Vyřešení likvidace odpadních vod v obci a rozvod pitné vody.

6.1.1 Studie pro výstavbu nové splaškové kanalizace s výtlakem na ČOV – do roku 2020

6.1.2 Informovanost a technické zajištění likvidace odpadních vod

6.2 Zvýšení podílu krajinné zeleně v katastru obce dle územního plánu obce.

6.2.1 Výsadba krajinné zeleně – výsadba liniové zeleně kolem obvodových polních cest.

6.4 Větší povědomí občanů o významu životního prostředí kolem nás a jeho ochraně.

6.4.1 Osvěta občanů

7. Správa obce

7.1 Zajištění informačního dění v obci

7.1.1 Aktualizace a rozšíření web stránek

7.1.2 Úřední deska

B. 3 Opatření

1. Území

Cíl 1.1.1 Zpracování plánu výsadby zeleně a formulace prvků zapadajících do vesnického prostředí

Opatření:

- zřízení komise pro zeleň v obci podporovanou odborným dohledem, která zpracuje plán výsadby a obnovy zeleně v obci. V plánu bude zpracováno a doplněno i o ostatní prvky zvýrazňující a podtrhující funkčnost estetiky a klidové zóny.

Cíl 1.2.1 Zřízení obecního muzea – do roku 2020

Opatření:

- vypracování projektové dokumentace
- renovace hlavních exponátů + zajišťování informací a ostatních muzejních prvků
- zřízení muzea

Cíl 1.2.2 Vyhledávání informací a doplňování stávající kroniky

Opatření:

- podpora vyhledávání informační a historické činnosti v oblasti obce a aktivit s obcí spojených

Cíl 1.2.3 Publikační činnost 1x ročně

Opatření:

- uveřejňování informací z historie obce v místním zpravodaji, shromažďování dalších historických informací a jejich publikace v kronice

2. Obyvatelstvo

Cíl 2.1.1 Zlepšení zázemí pro požární sport

Opatření:

- oslovení rodičů a založení družstva malých hasičů
- úprava a vybavení prostor v pz na klubovnu pro nejmenší děti

Cíl: 2.1.2 Zlepšení zázemí pro sportovní vyžití v zimních měsících – do roku 2020

Opatření:

- objemová studie víceúčelového centra (klubovna, tělocvična, muzejní expozice)

3. Hospodářství

3.1.1 Podpora místních podnikatelů – trvale

Opatření:

- prezentace podnikatelů na webových stránkách obce
- využívání služeb místních podnikatelů ze strany obce

3.2.1 Napojení, obnovení a rozšíření stávající trasy na cyklostezku do (Jesenice, Březnice?) – do roku 2020

Opatření:

- studie – možnost trasy a investiční záměr na cyklostezku

3.2.2 Zjištění stavu současné hypostezky

Opatření:

- studie – možnost rozšíření trasy a propagační záměr na hypostezku

4. Infrastruktura

4.1.1 Technické zajištění a formulování možností výstavby kanalizace společně s vodovodem-do roku 2021

Opatření:

- Studie proveditelnosti stavby
- Projednání investičního záměru ve společenství obcí Hořovičky, Eurovia a.s., Omv, Sčvak
- PD pro stavební povolení a realizaci stavby splaškové kanalizace společně s vodovodním řádem
- výstavba splaškové kanalizace a vodovodu v celé obci-2019-2021

4.2.1 Rekonstrukce chodníku při hlavní silnici od obce k č. p. 14 do roku 2015

Opatření:

- výběr dodavatele stavby – investiční záměr

4.3.1 Zajištění snížení rychlosti projíždějících vozidel a přechodů pro chodce na silnici III.

Opatření:

- zpracování projektu a žádosti pro instalaci technických prostředků k optimalizaci provozu na silnici č. 610 III tř., vedoucí přes obec Kolečov.
- Výběr dodavatele pro technické prostředky regulující provoz
- Vytipování vhodného místa pro umístění trvalého přechodu pro

4.3.2 Zjištění stávajícího stavu veřejného osvětlení a optimalizace následného stavu

Opatření:

- Nalezení tzv. slepých míst - investiční záměr doplnění VO

5. Vybavenost

5.1.1 Výstavba víceúčelového sálu (tělocvičny, klubovny) pro kulturu a sport – do roku 2020

Opatření:

- Studie, projekt - investiční záměr víceúčelového sálu

5.2.1 Projekt pro vytvoření kulturně sportovního stánku z budovy č. p. 72 – do roku 2015

Opatření:

- Výběr dodavatele projektové dokumentace a zpracovatele investičního záměru pro centrum

5.2.2 Pokračující výstavba bytových jednotek v budově č. p. 50 (využití celé budovy k účelu bydlení)

Opatření:

- Vytvoření projektu a studie s finanční analýzou k celkové přestavbě č. p. 50 pro

6. Životní prostředí

6.1.1 Studie pro výstavbu nové splaškové kanalizace s výtlačkem na ČOV – do roku 2021

Opatření:

- PD pro stavební povolení a realizaci stavby splaškové kanalizace s výtlačkem na ČOV

6.1.2 Informovanost a technické zajištění likvidace odpadních vod

Opatření:

- Opakovaná informovanost o legislativě likvidace odpadních vod.
- Výběr dodavatele služby pro likvidaci odpadních vod na čov.
- Technické zajištění přepadů na jímkách odpadních vod v majetku obce
- Likvidace odpadních vod na čov, všech uživatelů jímek v majetku obce.

6.2.1 Výsadba krajinné zeleně – výsadba liniové zeleně kolem obvodových polních cest.

Opatření:

- zpracování plánu - technická pomoc pro výsadbu liniové zeleně (výsadba svépomocí)

6.4.2 Osvěta občanů

Opatření:

- uveřejňování osvětových informací o životním prostředí v místním zpravodaji a webu

7. Správa obce

7.1.1 Aktualizace a rozšíření web stránek

Opatření:

- Naformulování modulu webu o funkcionality aktuální legislativy, rozšíření paměťové kapacity
- Založení informační stránky obce na facebooku

7.1.2 Úřední deska

Opatření:

- Renovace a osvětlení stávající vývěsky

B. 4 Rozvojové aktivity

1. Území

1.1 Doplnění zeleně a vzhledu obce

– přehled aktivit

Zpracování plánu výsadby zeleně a formulace prvků zapadajících do vesnického prostředí

<i>Název aktivity</i>	<i>Důležitost</i>	<i>Termíny</i>	<i>Odpovědnost</i>	<i>Náklady</i>	<i>Zdroje financování</i>
Zřízení komise Výbor pro obnovu venkova (VPOV)	vysoká	2014 - 2015	starosta	0	Vlastní prostředky obcí
Technická dokumentace dle výstupů studie	vysoká	2014 - 2015	starosta	5.000	Vlastní prostředky obcí
Realizace dle studie	střední	2014 - 2020	VPOV	200.000	Vlastní/MAS

1.2. Větší povědomí občanů o bohaté historii obce, o dřívějším životě na vesnici

– přehled aktivit

Zřízení muzea do roku 2020 – přehled aktivit

<i>Název aktivity</i>	<i>Důležitost</i>	<i>Termíny</i>	<i>Odpovědnost</i>	<i>Náklady</i>	<i>Zdroje financování</i>
Technická dokumentace	střední	2015	starosta	90.000	Vlastní
Realizace muzea – oprava budovy	vysoká	2016-2017	starosta	2,000.000	EU/ MAS
Renovace hlavních exponátů	vysoká	2014 - 2015	Obec/SDH	50.000	Vlastní/SDH
Realizace expozice	střední	2017-2018	starosta/VPOV	100.000	Vlastní/MAS

Vyhledávání informací a doplňování stávající kroniky

<i>Název aktivity</i>	<i>Důležitost</i>	<i>Termíny</i>	<i>Odpovědnost</i>	<i>Náklady</i>	<i>Zdroje financování</i>
Sběr historických informací	vysoká	2014 - 2021	Kronikář/ starosta/VPOV	5000	Vlastní

Uveřejňování informací z historie a současnosti obce v místním zpravodaji, shromažďování dalších historických informací a jejich publikace v kronice

<i>Název aktivity</i>	<i>Důležitost</i>	<i>Termíny</i>	<i>Odpovědnost</i>	<i>Náklady</i>	<i>Zdroje financování</i>
Informace ve zpravodaji	střední	2-3 x ročně	Redaktor/ starosta	2000	Vlastní

2. Obyvatelstvo

2.1 Zlepšení prostorů pro spolkovou činnost.

– přehled aktivit

Zlepšení zázemí pro požární sport

<i>Název aktivity</i>	<i>Důležitost</i>	<i>Termíny</i>	<i>Odpovědnost</i>	<i>Náklady</i>	<i>Zdroje financování</i>
Založení družstva malých hasičů- nákup vybavení	vysoká	2014	starosta	20.000	starosta
Úprava klubovny a vybavení	vysoká	2014	Starosta/SDH	5.000	SDH

Zlepšení zázemí pro sportovní vyžití v zimních měsících

<i>Název aktivity</i>	<i>Důležitost</i>	<i>Termíny</i>	<i>Odpovědnost</i>	<i>Náklady</i>	<i>Zdroje financování</i>
Studie víceúčelového centra	střední	2015	starosta	90.000	Vlastní

3. Hospodářství

3.1.1 Podpora místních podnikatelů – trvale

– přehled aktivit

<i>Název aktivity</i>	<i>Důležitost</i>	<i>Termíny</i>	<i>Odpovědnost</i>	<i>Náklady</i>	<i>Zdroje financování</i>
Podnikatelé na webu obce	vysoká	2014	starosta	0	x
Využívání služeb místních firem	vysoká	2014	Starosta	0	x

3.2.1 Napojení, obnovení a rozšíření stávající trasy na cyklostezku

– přehled aktivit

<i>Název aktivity</i>	<i>Důležitost</i>	<i>Termíny</i>	<i>Odpovědnost</i>	<i>Náklady</i>	<i>Zdroje financování</i>
Zmapování aktuálního stavu cyklostezky	nízká	2015-2017	starosta	0	x

3.2.2 Zjištění stavu současné hypostezky_možnost rozšíření trasy a propagační záměr na hypostezku

– přehled aktivit

<i>Název aktivity</i>	<i>Důležitost</i>	<i>Termíny</i>	<i>Odpovědnost</i>	<i>Náklady</i>	<i>Zdroje financování</i>
Studie aktuálního stavu hypostezky	nízká	2015-2017	starosta	0	x

4. Infrastruktura

4.1.1 Technické zajištění a formulování možností výstavby kanalizace společně s vodovodem

– přehled aktivit

<i>Název aktivity</i>	<i>Důležitost</i>	<i>Termíny</i>	<i>Odpovědnost</i>	<i>Náklady</i>	<i>Zdroje financování</i>
Studie proveditelnosti	vysoká	2015	starosta	30000	Vlastní
Projednáání investičního záměru	vysoká	2014-2015	starosta	0	x
Technická dokumentace	střední	2016-2018	starosta	200.000	Vlastní
Realizace	střední	2019-2021	starosta	11.000000	Vlastní/EU

4.2.1 Rekonstrukce chodníku při hlavní silnici od ou k č. p. 14 do roku 2015

– přehled aktivit

<i>Název aktivity</i>	<i>Důležitost</i>	<i>Termíny</i>	<i>Odpovědnost</i>	<i>Náklady</i>	<i>Zdroje financování</i>
Investiční záměr- výběr dodavatele	vysoká	2014-2015	starosta	1.000000	Vlastní/FROM

4.3.1 Zajištění snížení rychlosti projíždějících vozidel a přechodů pro chodce na silnici III

– přehled aktivit

<i>Název aktivity</i>	<i>Důležitost</i>	<i>Termíny</i>	<i>Odpovědnost</i>	<i>Náklady</i>	<i>Zdroje financování</i>
Projekt a žádost	vysoká	2014-2015	starosta	0	x
Výběr dodavatele-poptávka-pořízení	vysoká	2014-2015	starosta	170.000-200.000	Vlastní
Místo pro přechod	střední	2015-2016	starosta	0	x

4.3.2 Zjištění stávajícího stavu veřejného osvětlení a optimalizace následného stavu

– přehled aktivit

<i>Název aktivity</i>	<i>Důležitost</i>	<i>Termíny</i>	<i>Odpovědnost</i>	<i>Náklady</i>	<i>Zdroje financování</i>
Passport VO	střední	2014-2015	starosta/ místostarosta	0	x

5. Vybavenost

5.1.1 Výstavba víceúčelového sálu (tělocvičny, klubovny) pro kulturu a sport – do roku 2020

– přehled aktivit

<i>Název aktivity</i>	<i>Důležitost</i>	<i>Termíny</i>	<i>Odpovědnost</i>	<i>Náklady</i>	<i>Zdroje financování</i>
Studie, projekt - investiční záměr	střední	2015	starosta	90.000	Vlastní

5.2.1 Projekt pro vytvoření kulturně sportovního stánku z budovy č. p. 72 – do roku 2015

– přehled aktivit

<i>Název aktivity</i>	<i>Důležitost</i>	<i>Termíny</i>	<i>Odpovědnost</i>	<i>Náklady</i>	<i>Zdroje financování</i>
Studie, projekt - investiční záměr	střední	2015	starosta	90.000	Vlastní

5.2.2 Pokračující vestavba bytových jednotek v budově č. p. 50 (využití celé budovy k účelu bydlení)

– přehled aktivit

<i>Název aktivity</i>	<i>Důležitost</i>	<i>Termíny</i>	<i>Odpovědnost</i>	<i>Náklady</i>	<i>Zdroje financování</i>
<i>Dokončení stávajících bytových jednotek</i>	<i>vysoká</i>	<i>2014</i>	<i>starosta</i>	<i>60.000</i>	<i>Vlastní</i>
<i>Plán vestavby dalších bytů</i>	<i>střední</i>	<i>2015-2016</i>	<i>Starosta</i>	<i>0</i>	<i>x</i>

6. Životní prostředí

6.1.1 Studie pro výstavbu nové splaškové kanalizace s výtlačkem na ČOV – do roku 2021

– přehled aktivit

<i>Název aktivity</i>	<i>Důležitost</i>	<i>Termíny</i>	<i>Odpovědnost</i>	<i>Náklady</i>	<i>Zdroje financování</i>
<i>Studie proveditelnosti</i>	<i>vysoká</i>	<i>2015</i>	<i>starosta</i>	<i>30000</i>	<i>Vlastní</i>

6.1.2 Informovanost a technické zajištění likvidace odpadních vod – přehled aktivit

<i>Název aktivity</i>	<i>Důležitost</i>	<i>Termíny</i>	<i>Odpovědnost</i>	<i>Náklady</i>	<i>Zdroje financování</i>
Informovanost o legislativě	vysoká	2014	starosta/ místostarosta	0	x
Dodavatel pro likvidaci odpadních vod	vysoká	2014	starosta	0	x
Zajištění přeпадů na jímkách	vysoká	2014-2015	starosta/ místostarosta	20.000	Vlastní

6.2.1 Výsadba krajinné zeleně – výsadba liniové zeleně kolem obvodových polních cest. – přehled aktivit

<i>Název aktivity</i>	<i>Důležitost</i>	<i>Termíny</i>	<i>Odpovědnost</i>	<i>Náklady</i>	<i>Zdroje financování</i>
Technická dokumentace dle výstupů studie(VPOV)	střední	2015 - 2016	starosta	5.000	Vlastní
Realizace dle studie	střední	2014 - 2020	VPOV	200.000	Vlastní/MAS

6.3.1 Osvěta občanů – přehled aktivit

<i>Název aktivity</i>	<i>Důležitost</i>	<i>Termíny</i>	<i>Odpovědnost</i>	<i>Náklady</i>	<i>Zdroje financování</i>
Informace ve zpravodaji a webu	vysoká	2014-2021	Redaktor/ starosta	0	x

7. Správa obce

7.1.1 Aktualizace a rozšíření web stránek – přehled aktivit

<i>Název aktivity</i>	<i>Důležitost</i>	<i>Termíny</i>	<i>Odpovědnost</i>	<i>Náklady</i>	<i>Zdroje financování</i>
Aktualizace, paměť, funkce webu	vysoká	2014	starosta	25.000	Vlastní
Založení informační stránky obce na facebooku	vysoká	2014	starosta	0	X

7.1.2 Úřední deska – přehled aktivit

<i>Název aktivity</i>	<i>Důležitost</i>	<i>Termíny</i>	<i>Odpovědnost</i>	<i>Náklady</i>	<i>Zdroje financování</i>
Renovace a osvětlení stávající vývěsky	střední	2014	starosta	1.000	Vlastní

B. 5 Podpora realizace programu

Způsob zajištění, řízení, organizace naplňování PRO

koordinovat všechny činnosti spojené s realizací a aktualizacemi PRO.

Dokument bude uložen v tištěné podobě na Obecním úřadě Kolečov a současně bude uveřejněn na webových stránkách obce včetně aktualizací.

Organizační kroky nezbytné pro rozjezd PRO:

- schválení zastupitelstvem obce
- sestavování rozpočtu obce na základě PRO
- zavedení monitorovacího systému

Postup sledování a vyhodnocování realizace PRO (monitoring plnění)

Plnění aktivit bude sledovat a vyhodnocovat jedenkrát ročně kontrolní výbor zastupitelstva obce.

Informace o plnění aktivit budou předávat kontrolnímu výboru osoby odpovědné za jednotlivé aktivity.

Výsledky vyhodnocení budou předány zastupitelstvu obce, které přijme v případě potřeby příslušná opatření k dosažení plnění PRO.

Způsob aktualizace PRO

Dílní revize PRO budou probíhat 1x ročně (období únor - duben). Vyplyne-li z výsledku revize nutnost provedení změn, provede se aktualizace PRO.

Dílní revize a aktualizace PRO bude provádět realizační tým, a to přímou úpravou dokumentu PRO.